















Documento corrixido en base á Orde de 26 de Xaneiro de 2011 da Consellería de Medio Ambiente, Territorio e Infraestructura sobre a aprobación definitiva do Plan Xeral de Ordenación municipal do Concello de Tui, e aprobado polo Pleno desta Corporación Local na sesión extraordinaria de data 2 de Marzo de 2011.

En Tui, a 3 de Marzo de 2011
A Secretaria
Asda. Irene Suárez López

XUNTA DE GALICIA
Aprobado definitivamente por Orden do Conselleiro de Medio Ambiente, Territorio e Infraestructuras de data **24 MAR. 2011**
A xeta do servizo de Planificación Urbanística II
Marta Mariñas Busto

PARQUE NATURAL DO MONTE ALOIA

SIMBOLOGIA*

- | | |
|--|--|
|  RED DE ABASTECIMIENTO PVC Ø 50 mm |  RED DE ABASTECIMIENTO PVC Ø 160 mm |
|  RED DE ABASTECIMIENTO PVC Ø 63 mm |  RED DE ABASTECIMIENTO PVC Ø 200 mm |
|  RED DE ABASTECIMIENTO PVC Ø 75 mm |  RED DE ABASTECIMIENTO PVC Ø 400 mm |
|  RED DE ABASTECIMIENTO PVC Ø 90 mm |  RED DE ABASTECIMIENTO PVC Ø 600 mm |
|  RED DE ABASTECIMIENTO PVC Ø 110 mm |  RED DE IMPULSION Ø 300 mm |
|  RED DE ABASTECIMIENTO PVC Ø 125 mm |  RED DE ABASTECIMIENTO FUNDICION Ø 100 mm |
|  RED DE ABASTECIMIENTO PVC Ø 140 mm |  RED DE ABASTECIMIENTO FUNDICION Ø 200 mm |

* DATOS FACILITADOS POLO CONCELLO

DOCUMENTO PARA APROBACIÓN DEFINITIVA	
EXCELENTÍSIMO CONCELLO DE TUI	
PLAN XERAL DE ORDENACIÓN MUNICIPAL	PLANO N° 7.2
O CONSULTOR  ROBERTO AYA DUARTE INGENIERO DE OBRAS DE BARRIO, PLANOS URBANISMO E INGENIERIA	PLANEAMENTO REDES DE SERVICIOS ABASTECIMIENTO DE AUGA
ESCALA: 1/5000, A-1 1/10000, A-3	FECHA: FEBR-2011